

D.7230.3.158.2024.U

Krosno, 21.06.2024 r.

## DECYZJA

Na podstawie art. 39 ust. 3, ust 3a, ust. 4 i ust. 5 ustawy z dnia 21 marca 1985 r. o drogach publicznych (t. j. Dz. U. z 2024 r., poz. 320), art. 104 ustawy z dnia 14 czerwca 1960 r. - Kodeksu postępowania administracyjnego (t. j. Dz. U. z 2024 r., poz. 572), po rozpatrzeniu wniosku z dnia 19.06.2024 r. dot. zlokalizowania linii kablowej energetycznej niskiego napięcia w pasie drogowym w ciągu drogi gminnej nr 119610R ul. Bohaterów Westerplatte (działki nr ewid. 2934/4 – obręb Śródmieście i 3327/3 – obręb Krościenko Niżne) w Krośnie złożonego przez: **GreenWay Polska Sp. z o.o., ul. Łużycka 3c, 81-537 Gdynia działającą przez pełnomocnika Pana Krzysztofa Polak, ul. Łużycka 3c, 81-537 Gdynia** zwaną w treści decyzji stroną

### z e z w a l a m

stronie na zlokalizowanie linii kablowej energetycznej niskiego napięcia w pasie drogowym w ciągu drogi gminnej nr 119610R ul. Bohaterów Westerplatte (działki nr ewid. 2934/4 – obręb Śródmieście i 3327/3 – obręb Krościenko Niżne) w Krośnie zgodnie z załącznikiem mapowym do decyzji

### przy zachowaniu następujących warunków:

1. Budowę linii kablowej energetycznej niskiego napięcia w pasie drogowym w ciągu drogi gminnej nr 119610R ul. Bohaterów Westerplatte (działki nr ewid. 2934/4 – obręb Śródmieście i 3327/3 – obręb Krościenko Niżne) w Krośnie należy wykonać na całej szerokości pasa drogowego w rurze osłonowej metodą przewiertu / przepychu. Komory wykorzystywane do przewiertu / przepychu należy lokalizować w zieleńcu na działkach nr ewid. 3327/3 – obręb Krościenko Niżne i nr ewid. 2928/2 – obręb Śródmieście w Krośnie.
2. Głębokość posadowienia ww. urządzenia w pasie drogowym winna wynosić co najmniej 1,20 m.
3. W przypadku kolizji projektowanego urządzenia z istniejącymi urządzeniami lub sieciami w pasie drogowym, Inwestor na własny koszt dokona zabezpieczenia lub przełożenia kolidującego urządzenia lub sieci w porozumieniu z właścicielem danego urządzenia obcego.
4. W przypadku kolizji projektowanego urządzenia z istniejącym zagospodarowaniem terenu roślinnością oraz drzewostanem sposób wykonywania prac winien zostać uzgodniony z Wydziałem Komunalnym, Ochrony Środowiska i Gospodarki Lokalami Urzędu Miasta Krosna.
5. Po zakończeniu robót w pasie drogowym teren należy przywrócić do stanu pierwotnego:
  - Zieleniec w miejscu prowadzenia robót należy wyrównać, nadmiar ziemi na wykopie należy rozgrabić, wybierać kamienie i obsiać trawą.
6. Podczas prowadzonych prac należy zachować wszelkie środki ostrożności w stosunku do osób trzecich, a roboty związane z budową ww. urządzenia należy prowadzić w sposób nieuciążliwy dla użytkowników ulicy.
7. Zgodnie z art. 40 ust. 13a ustawy o drogach publicznych za umieszczenie urządzenia w pasie drogowym jego właściciel zobowiązany będzie dokonywać opłat rocznych. Za pierwszy rok umieszczenia urządzenia w pasie drogowym opłatę uiścić należy w terminie 14 dni od dnia, w którym decyzja ustalająca ich wysokość stała się ostateczna. Natomiast za lata następne w terminie do dnia 15 stycznia każdego roku, z góry za dany rok.

8. Jeżeli budowa, przebudowa lub remont ww. ulicy wymaga przełożenia wbudowanego w pas drogowy urządzenia, koszt tego przełożenia ponoszą jego właściciele – w terminach umożliwiających przystąpienie do budowy, przebudowy lub remontu ww. drogi w zaplanowanym czasie.

9. Zezwolenie zarządcy drogi wyrażone w niniejszej decyzji nie jest równoznaczne z pozwoleniem na prowadzenie robót w pasie drogowym.

Decyzja upoważnia stronę do przedstawienia właściwym organom jako prawo do dysponowania nieruchomościami o nr ewid. 2934/4 – obręb Śródmieście i 3327/3 – obręb Krościenko Niżne w Krośnie na cele budowlane i uzyskania pozwolenia na budowę lub zgłoszenia. Pozwolenie na budowę /zgłoszenie/ powinno zawierać zapis o konieczności spełnienia warunków zawartych w decyzji.

Decyzja wywołuje skutki prawne po uzyskaniu pozwolenia na budowę /zgłoszenia/, które należy uzyskać w trybie i na zasadach określonych w przepisach ustawy z dnia 7 lipca 1994 r. Prawo budowlane (t.j. Dz. U. z 2024 r. poz. 725).

Strona winna wystąpić z wnioskiem do Urzędu Miasta Krosna, ul. Lwowska 28a, 38-400 Krosno o wydanie decyzji administracyjnej zezwalającej na zajęcie pasa drogowego oraz umieszczenie urządzenia obcego. Do wniosku należy dołączyć czasowy projekt organizacji ruchu jeżeli zajęcie pasa drogowego wpływa na ruch drogowy lub ogranicza widoczność na drodze, albo powoduje wprowadzenia zmian w istniejącej organizacji ruchu pojazdów lub pieszych opracowany zgodnie z Rozporządzeniem Ministra Infrastruktury z dnia 23 września 2003 r. w sprawie szczegółowych warunków zarządzania ruchem na drogach oraz wykonania nadzoru nad tym zarządzaniem (t.j. Dz. U. z 2017 r., poz. 784).

Powyższa zgoda nie zwalnia strony od uzyskania wszelkich uzgodnień / decyzji / pozwoleń wymaganych odrębnymi przepisami prawa, które należy uzyskać przed rozpoczęciem robót i złożeniem wniosku na zajęcie pasa drogowego.

Ponadto Urząd Miasta Krosna, Wydział Drogownictwa informuje, że w obrębie projektowanych robót wydane zostało zezwolenie na realizację inwestycji drogowej pn.: „**Rozbudowa odcinka drogi wojewódzkiej nr 991 od km 0+000,00 do km 0+581,33 w Krośnie wraz z rozbudową powiązanego układu dróg gminnych nr 119603R, 119609R, 119610R, 119650R, 1196541R w związku z rozbudową linii kolejowej nr 108 Stróże – Krościenko na odcinku od km 69+700 do km 72+100, a także budowa, przebudowa i rozbudowa niezbędnej infrastruktury technicznej realizowana w ramach zadania inwestycyjnego pn.: „Likwidacja problemów komunikacyjnych na skrzyżowaniach układu drogowego z linią kolejową nr 108 na terenie miasta Krosna”**”. W związku z powyższym w załączeniu do niniejszej decyzji dołączam załącznik mapowy wraz z legendą przedstawiający część projektu rozbudowy.

## UZASADNIENIE

Zgodnie z art. 107 § 4 ustawy z dnia 14 czerwca 1960 r. – Kodeks postępowania administracyjnego (t.j. Dz. U. z 2024 r. poz. 572) odstąpiono od uzasadnienia niniejszej decyzji, gdyż uwzględnia ona w całości żądania strony.



## POUCZENIE

Zgodnie z art. 127 § 1a ustawy z dnia 14 czerwca 1960 r. – Kodeks postępowania administracyjnego (t. j. Dz. U. z 2024 r. poz. 572) decyzja wydana w pierwszej instancji, od której uzasadnienia organ odstąpił z powodu uwzględnienia w całości żądania strony, jest ostateczna.

Strona przed rozpoczęciem robót budowlanych zobowiązana jest do:

- uzyskania pozwolenia na budowę lub zgłoszenia budowy albo wykonywania robót budowlanych,
- uzgodnienia z zarządcą drogi, przed uzyskaniem pozwolenia na budowę, projektu budowlanego obiektu lub urządzenia,
- uzyskania zezwolenia zarządcy drogi na zajęcie pasa drogowego, dotyczącego prowadzenia robót w pasie drogowym lub na umieszczenie w nim obiektu lub urządzenia.



Decyzja niniejsza stała się  
ostateczna w dniu 21.08.2024r  
KROSNO, dnia 21.08.2024r

**Z up. PREZYDENTA**  
**Beata Pawłowska-Nicałek**  
Naczelnik  
Wydziału Drogownictwa

**Z up. PREZYDENTA**  
**Beata Pawłowska-Nicałek**  
Naczelnik  
Wydziału Drogownictwa

/podpis osoby upoważnionej/

Otrzymują:

1. Adresat
2. D a/a

*Decyzja zwolniona z opłaty skarbowej zgodnie z Ustawą z dnia 16 listopada 2006 r. o opłacie skarbowej (t. j. Dz. U. z 2023 r. poz. 2111).*

### KLAUZULA INFORMACYJNA O PRZETWARZANIU DANYCH OSOBOWYCH





1. Administratorem Pani/Pana danych osobowych jest Prezydent Miasta Krosna z siedzibą w Krośnie, ul. Lwowska 28A, 38-400 Krosno, adres e-mail: um@um.krosno.pl.
2. Kontakt z Inspektorem Ochrony Danych jest możliwy za pomocą adresu: Urząd Miasta Krosna, ul. Lwowska 28A, 38-400 Krosno, adres e-mail: iod@um.krosno.pl.
3. Pani/Pana dane osobowe przetwarzane będą w celu realizacji ustawowych zadań Prezydenta Miasta Krosna na podstawie:
  - art. 6 ust. 1 lit. c Rozporządzenia Parlamentu Europejskiego i Rady (UE) 2016/679 z dnia 27 kwietnia 2016 r. w sprawie ochrony osób fizycznych w związku z przetwarzaniem danych osobowych i w sprawie swobodnego przepływu takich danych oraz uchylenia dyrektywy 95/46/WE (ogólne rozporządzenie o ochronie danych), (Dz.U. UE.L 2016.119.1);
  - ustawy z dnia 14 czerwca 1960 r. Kodeks postępowania administracyjnego (t. j. Dz. U. z 2024 r., poz. 572),
  - ustawy z dnia 21 marca 1985 r. o drogach publicznych (t. j. Dz. U. z 2024 r., poz. 320).
4. Dane osobowe podlegają ujawnianiu następującym odbiorcom:
  - strony postępowania administracyjnego,
  - podmioty świadczące usługi pocztowe, kurierskie.
  - Ponadto dane osobowe mogą podlegać udostępnieniu:
    - organom oraz jednostkom uzgadniającym,
    - organom wyższego stopnia.
5. Dane osobowe nie będą przekazywane do państwa trzeciego/organizacji międzynarodowej.
6. Dokumentacja zawierająca Pani/Pana dane osobowe będzie przechowywana zgodnie z rozporządzeniem Prezesa Rady Ministrów z dnia 18 stycznia 2011r. w sprawie instrukcji kancelaryjnej, jednolitych rzeczowych wykazów akt oraz instrukcji w sprawie organizacji i zakresu działania archiwów zakładowych (Dz. U. 2011 r. Nr 14 poz. 67 z późn. zm.).
7. Posiada Pani/Pan:
  - na podstawie art. 15 RODO prawo dostępu do danych osobowych Pani/Pana dotyczących,
  - na podstawie art. 16 RODO prawo do sprostowania Pani/Pana danych osobowych, jeżeli dane te są nieprawidłowe,
  - na podstawie art. 18 ust. 1 lit. a, b i c RODO prawo żądania od administratora ograniczenia przetwarzania danych osobowych.
  - Nie przysługuje Pani/Panu:
    - w związku z art. 17 ust. 3 lit. b, d lub e RODO prawo do usunięcia danych osobowych,
    - prawo do przenoszenia danych osobowych, o którym mowa w art. 20 RODO,
    - na podstawie art. 21 RODO prawo sprzeciwu wobec przetwarzania danych osobowych, gdyż podstawą prawną przetwarzania Pani/Pana danych osobowych jest art. 6 ust. 1 lit. c RODO.
8. Każda osoba ma prawo wniesienia skargi do Prezesa Urzędu Ochrony Danych Osobowych jeśli uzna, że przetwarzanie jej danych osobowych odbywa się niezgodnie z przepisami.
9. Podanie danych osobowych jest wymogiem ustawowym. Jest Pani/Pan zobowiązana/y do ich podania. Niepodanie danych osobowych będzie skutkowało wezwaniem do ich uzupełnienia, a w przypadku nieuzupełnienia pozostawieniem wniosku bez rozpoznania.
10. Dane nie będą podlegały zautomatyzowanemu podejmowaniu decyzji dotyczących Pani/Pana danych osobowych, w tym profilowaniu.

Licencija nr: G.6642.1.105.2024\_1861\_CL2

Obszar: 5505466.43 7555885.09, 5505423.39  
7555827.94, 5505339.43 7555903.08, 5505311.91  
7555937.65, 5505333.08 7555960.93, 5505366.59  
7555966.58, 5505466.43 7555885.09

ZALĄCZNIK DO DECYZJI  
Nr D4230.3.158.2024.U  
z datą 21.06.2024r.



- |  |   |   |   |
|--|---|---|---|
| <p><b>LEGENDA</b></p>  <p>projektowane linie kablowe nr=0,4 W/<br/>układane w rurze ochronnej</p> | <p><math>L = X / Y</math> długość trasewa / całkowita linii kablowej</p> <p>istniejące miejsca porównanie przeznaczone<br/>dla pojazdów elektrycznych na czas ładowania</p>  | <p>projektowane złącze do zasilania stacji ładowania DC</p>  | <p>projektowane złącze PGE Dystrybucja S.A.</p>  |
|--|---|---|---|


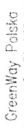


Projekowane linie kablowe układane zgodnie z normą N-SEP-E-004 metodą wykuwu otworów.

Całość prac wykazać zgodnie z obowiązującymi przepisami, numerami oraz zasadami wiedzy technicznej.

Wyniki i opis stanowią integralną część projektu, które należy rozpatrywać łącznie.

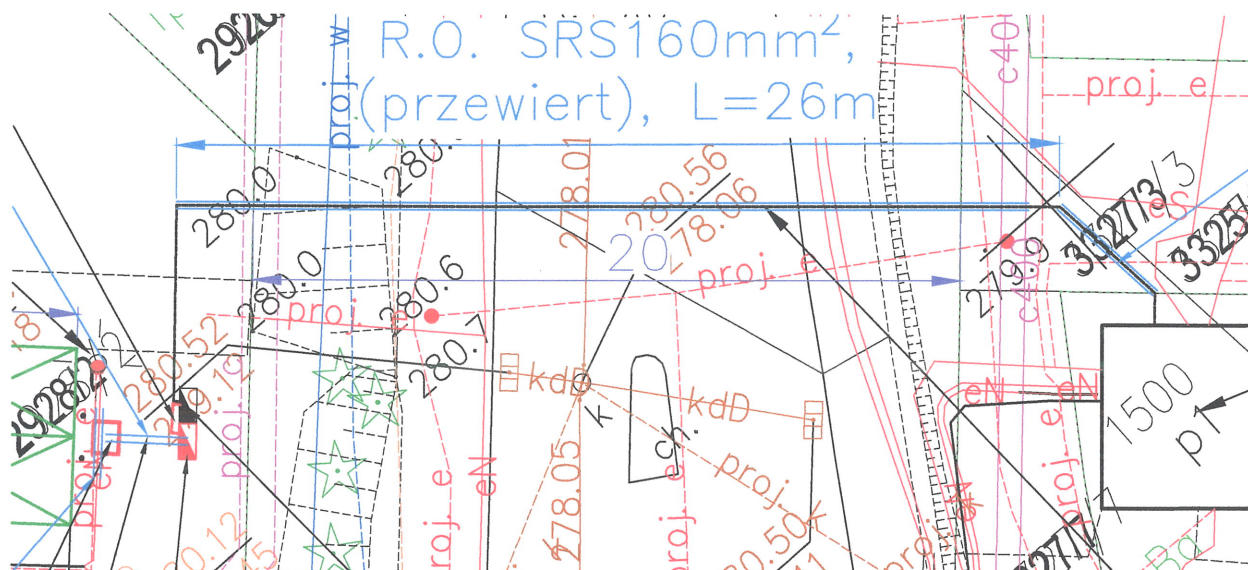


RECEIVED AUGUST 1964

	ZAGOSPODAROWANIE		GreenWay Polska Sp. z o.o. ul. Maryska 3c, pl. 537 Gdańsk www.greenwaypolska.pl			
	PRACOWNIK	nr IPK	tytuł	zawołanie, adresat		
mgr inż. Krzysztof Pośko	SLK/002/PN05/22		LOKALNOŚĆ	ALD nr VSI 132 Poznańskich 2 35-423 Krosno	Budowa ogólnodostępnej stacji ładowania pojazdów elektrycznych DC przy istniejących miejscach parkingowych	ELEKTROKWA SROK Czerwiec 2024 WARTOŚĆ 1-500 W PRZEDSTAWIENIU STOKA CENA 1154 PLN NR RZC
OPRACOWAŁ	nr IPK	tytuł	tytuł	tytuł	Projekt zagospodarowania terenu Et.1.1	





280.4
280.4
280.4
280.5
280.6
280.6
280.8
280.7
280.6
280.5
280.5
280.6
280.6
280.6
280.5
280.6
280.5
280.6
280.4
280.3
280.1
280.1
280.1
280.1



z dnia 28.06.2024r.



Data:  
2024-6-19 10:57:13

		JEDNOSTKA PROJEKTOWA: GreenWay Polska Sp. z o.o. ul. Łużycka 3c, 81-537 Gdynia www.greenwaypolska.pl		INWESTOR: GreenWay Polska Ul. Łużycka 3c, 81-537 Gdynia	
PROJEKTANT: mgr inż. Krzysztof Polak	NR UPR.: SLK/0621/PWBE/22	PODPIS: 	ZAMIERZENIE INWESTYCYJNE: Budowa ogólnodostępnej stacji ładowania pojazdów elektrycznych DC przy istniejących miejscach parkingowych		BRANŻA: ELEKTRYCZNA
PROJEKTANT SPRAWDZAJĄCY: --	NR UPR.: --	PODPIS: 	LOKALIZACJA: ALDI nr VST 332 Podchorążych 2 38-400 Krosno		SKALA: --
					REWIZJA: 1
					NR PROJ.: GWPL1194
OPRACOWUJĄCY: --	NR UPR.: --	PODPIS: 	NAZWA RYSUNKU: profil podłużny pod jezdnią		NR RYS.: E2



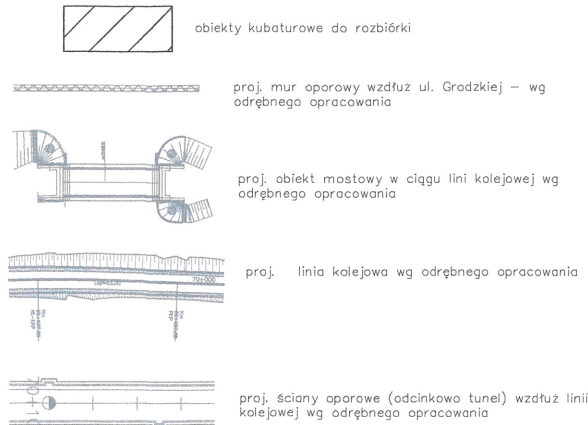




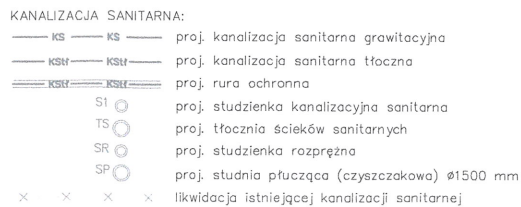
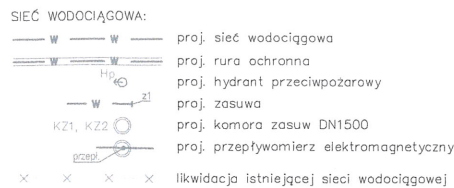
LEGENDA:

BRANŻA DROGOWA

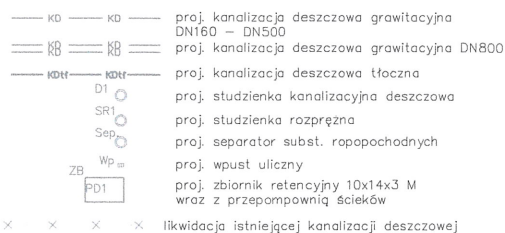
- proj. oś  
proj. krawędzie jezdni w krawężnikach  
proj. obrzeże betonowe  
proj. pobocze drogi  
proj. krawędzie jezdni bez krawężnika  
proj. skarpy  
proj. ogrodzenia do rozbiórki  
proj. balustrada U-11a  
proj. ściek muldowy



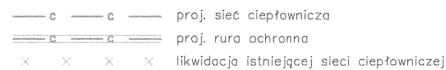
BRANŻA SANITARNA – WG ODRĘBNEGO OPRACOWANIA



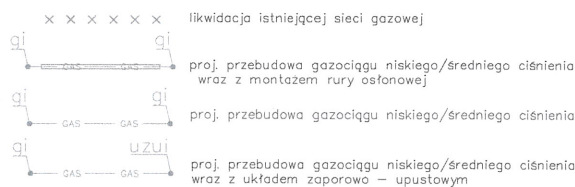
KANALIZACJA DESZCZOWA:




SIEĆ CIEPŁOWNICZA:



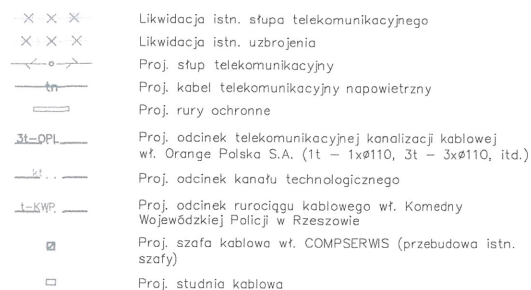
SIEĆ GAZOWA:



BRANŻA ELEKTROENERGETYCZNA – WG ODRĘBNEGO OPRACOWANIA










BRANŻA TELEKOMUNIKACYJNA – WG ODRĘBNEGO OPRACOWANIA



ISTNIEJĄCE UZBROJENIE TERENU

- Istniejąca sieć elektroenergetyczna doziemna
- Istniejąca sieć elektroenergetyczna napowietrzna
- Istniejąca sieć oświetleniowa
- Istniejąca sieć telekomunikacyjna doziemna
- Istniejąca sieć telekomunikacyjna napowietrzna
- Istniejące studnie telekomunikacyjne
- Istniejąca sieć wodociągowa
- Istniejąca sieć gazowa
- Istniejąca kanalizacja sanitarna
- Istniejąca kanalizacja deszczowa
- Istniejąca sieć ciepłownicza

Inwestor:		
 PREZYDENT MIASTA KROSNA ul. Lwowska 28 38-400 Krosno		
Biuro projektowe:		
Lider:		Partner:
 PROMOST CONSULTING sp. z o.o. sp. k. ul. Jana Niemcewicza 4 35-307 Rzeszów		 CE PROJECT GROUP sp. z o.o. sp. k. ul. Piłsudskiego 12 31-536 Kraków
Nazwa inwestycji:		Nr rysunku:
Rozbudowa odcinka drogi wojewódzkiej nr 991 od km 0+000,00 do km 0+581,33 w Krosnie wraz z rozbudową drogi powiatowej nr 1976R oraz układu dróg gminnych nr 119603R, 119609R, 119610R, 119650R, 119651R w związku z rozbudową linii kolejowej nr 108 Stráže – Krościenko na odcinku od km 69+700 do km 72+100, a także budowa, przebudowa i rozbudowa niezbędnej infrastruktury technicznej realizowana w ramach zadania inwestycyjnego pn.: „Likwidacja problemów komunikacyjnych na skrzyżowaniach układu drogowego z linią kolejową nr 108 na terenie miasta Krosna”		2.0
Tytuł rysunku:		Skala:
Plan sytuacyjny – legenda		1:500
Data:		11.2021
BRANŻA DROGOWA		
Główny projektant:	mgr inż. Mariusz Krajnik PDR/0044/P000/14	
Projektant:	mgr inż. Wojciech Ciszek PDR/0055/P000/15	
Opracowujący:	mgr inż. Monika Górecka	
Sprawdzający:	mgr inż. Jan Kurczalek PDR/0034/PWOK/13	

ZAŁĄCZNIK DO DECYZJI

Nr D.4230.3.158.2021.11

z dnia 21.06.2021r.